

## ACT DE PUNERE ÎN VALOARE

Proprietar: INGKA INVESTMENTS FOREST ASSETS SRL

Pda 1698\_285 H\_P\_24\_Mehedinti, 24 Mehedinti, Grad de accesibilitate: <= 250m

Data întocmirii	Nr. partidă	Nr.Sumal	Unitate de producție	District	Canton	Aprobat
14.11.2022	1698	22001146033 50	XXIV Mehedinti	PRAHOVA - ARGES - MEHEDINTI	RENASTEREA	

Suprafața totală act.		Informații privind N.T.S.M.	Grupa de specii	Nr.de arbori	Vol. arbore
Tratament					
1,11		Stâncării pe Arbori putregăioși cu un volum de Iescării cu un volum de	Rășinoase FAG Quercinee Diverse tari Diverse moi	0 0 0 0 216	0,00 0,00 0,00 0,00 2,08
Rase_Plz					
PRINCIPALE CODRU					
Sortimente si multipli de sortimente					
22.09.2022					
2024					
Fir cu fir		Total	216	2,08	
Ciocan rotund numărul					
Ciocan pătrat numărul					

SPECIA	SORTARE DIMENSIONALĂ							Lemn lucru	Coajă	Lemn de foc		Volum brut
	G1	G2	G3	M1	M2	M3	L.S.			Total	VF	
Plop Euramerican R16	216,03	105,26	0	18,12	3,77	0,91	0,04	344,13	42,61	63,37	21,26	450,11
<b>TOTAL</b>	<b>216,03</b>	<b>105,26</b>	<b>0</b>	<b>18,12</b>	<b>3,77</b>	<b>0,91</b>	<b>0,04</b>	<b>344,13</b>	<b>42,61</b>	<b>63,37</b>	<b>21,26</b>	<b>450,11</b>

U.A.	Suprafața ha	Vârsta ani	Panta G	Seminiș utilizabil				H.	Volum brut
				%	S.tot	Compoziție			
285 H	0,60	37	0.00	0.00	0			180,53	
285 P	0,51	31	0.00	0.00	0			269,58	
<b>Total</b>	<b>1,11</b>				<b>0</b>			<b>450,11</b>	

U.A.	R16
285 H	180,53
285 P	269,58
<b>Total</b>	<b>450,11</b>

U.A.	Specia	Diametre		Inalțimi		Vârsta	Vol. arb.	Nr. arb.	Creș tere	SORTARE DIMENSIONALĂ							Lemn lucru	Coajă	Lemn de foc		Volum brut	
		dt	deg	ht	hc					G1	G2	G3	M1	M2	M3	L.S.			Total	VF		
285 H	R16	48,46	47,12	25,30	25,30	37	2,62	69	2,92	102,58	33,43	0	4,29	0,66	0,17	0,01	141,14	17,45	21,94	7,91	180,53	
<b>Total U.A.</b>									<b>69</b>	<b>2,92</b>	<b>102,58</b>	<b>33,43</b>	<b>0</b>	<b>4,29</b>	<b>0,66</b>	<b>0,17</b>	<b>0,01</b>	<b>141,14</b>	<b>17,45</b>	<b>21,94</b>	<b>7,91</b>	<b>180,53</b>
285 P	R16	38,91	42,34	25,67	25,67	31	1,83	147	6,45	118,45	71,83	0	13,83	3,11	0,74	0,03	202,99	25,16	41,43	13,35	269,58	
<b>Total U.A.</b>									<b>147</b>	<b>6,45</b>	<b>118,45</b>	<b>71,83</b>	<b>0</b>	<b>13,83</b>	<b>3,11</b>	<b>0,74</b>	<b>0,03</b>	<b>202,99</b>	<b>25,16</b>	<b>41,43</b>	<b>13,35</b>	<b>269,58</b>
<b>Total general U.A.</b>									<b>216</b>	<b>9,37</b>	<b>216,03</b>	<b>105,26</b>	<b>0</b>	<b>18,12</b>	<b>3,77</b>	<b>0,91</b>	<b>0,04</b>	<b>344,13</b>	<b>42,61</b>	<b>63,37</b>	<b>21,26</b>	<b>450,11</b>

Sef Ocol  
Panait Ion

Birou Fond Forestier,  
SIMONA STANILA

Verificat,

**Proprietar: INGKA INVESTMENTS FOREST ASSETS SRL**

Schita apv 1698,ua 285H,P, UP 24 Mehedinti



11/18/2022, 3:00:52 PM


Tehnologie Exploatare

Informatii drumuri

● Lemn mort

■ Platforma primara

— Drum tractor existent

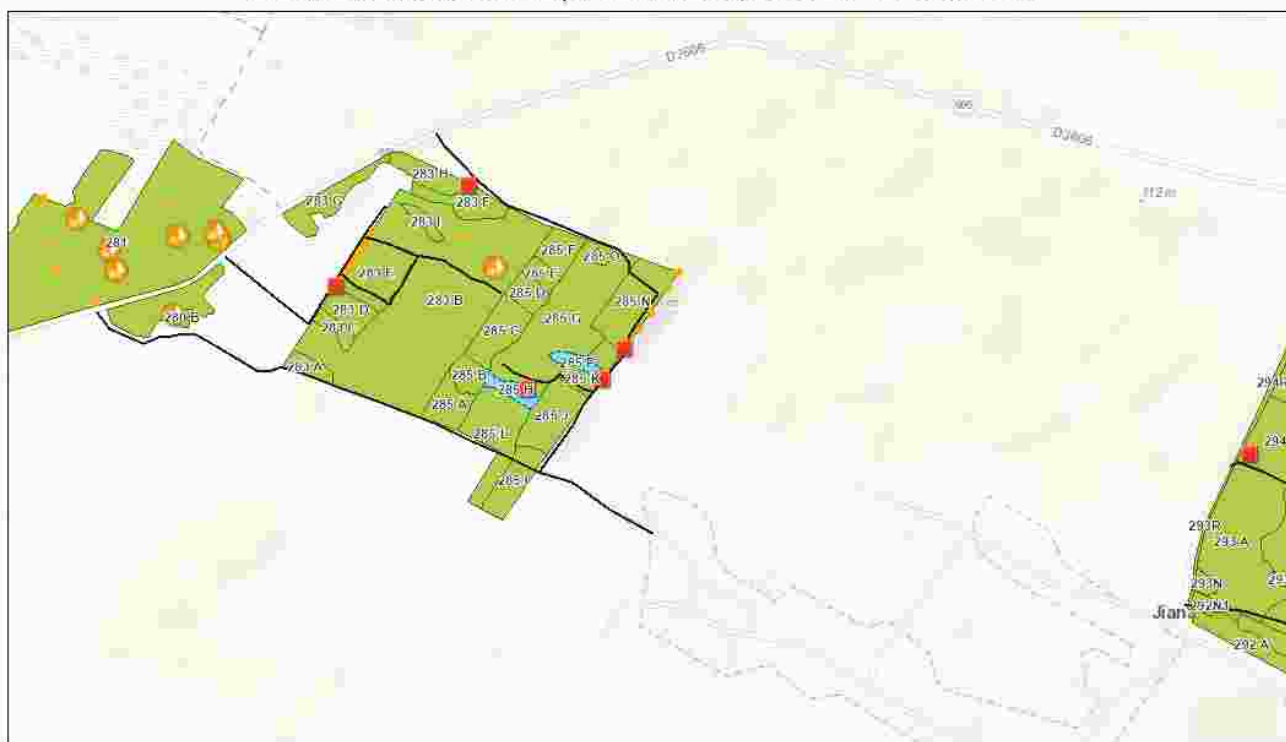


©1995-1998 Autodesk  
SRI Romania: SRI, HERE, Garmin, Geotitles, etc. (2022)

**Întocmit: Ing. ADRIAN LUCULESCU**

# SCHIȚA DE ANSAMBLU

Schita de ansamblu la apv 1698,ua 285H,P, UP 24 Mehedinti



11/18/2022, 2:58:22 PM

Registru Biodiversitate

Tehnologie Exploatare

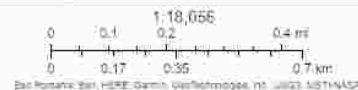
Informatii drumuri

Arbore biodiversitate

Platforma primara

Drum tractor existent

Lemn mort



© 2022 Ingka Investments SRL  
All Rights Reserved. Ingka Investments SRL. Ingka Investments SRL. Ingka Investments SRL.

Întocmit: Ing. ADRIAN LUCULESCU

# Anexă APV nr. 1698/2200114603350 Pda 1698\_285 H\_P\_24\_Mehedinti

Localizare: U.P. XXIV Mehedinti u.a. 285 H, 285 P

## A. Evaluarea impactului de mediu /social:

### 1. Proprietăți/amenajări speciale / în imediata vecinătate ce pot fi afectate în urma operațiunilor:DA

- obiectiv: Drum de servitute agricola la limita cu fondul forestier.
- măsuri de evitare /diminuare a pagubelor: Respectarea masurilor impuse de administratia locala. Transportul masei lemnoase se face cand terenul este uscat/inghetat.
- proceduri de compensare a proprietarilor: Înțelegere între factorul afectat si beneficiarul masei lemnoase.

### 2. Situri cu semnificație culturală, ecologică, economică, religioasă sau spirituală pentru comunitățile locale: NU

- obiectiv: \_\_\_\_\_
- măsuri de evitare /diminuare a pagubelor: \_\_\_\_\_

### 3. Cursuri de apă ce urmează a fi afectate: NU

- Denumire pârâu: \_\_\_\_\_ lungime sector afectat: \_\_\_\_\_ lucrari hidrotehnice \_\_\_\_\_
- Măsuri de evitare/diminuare a impactului: \_\_\_\_\_
- Zona tampon (delimitare): \_\_\_\_\_
- Podețe de traversare(emplasament, detalii construcție): \_\_\_\_\_
- Restricționarea exploatărilor /colectării lemnului (perioada): \_\_\_\_\_
- Alte soluții tehnice: \_\_\_\_\_

### 4. Izvoare de apă necesar a fi protejate din zona parchetului:NU

Măsuri \_\_\_\_\_

### 5. Captări de apă potabilă/amenajari piscicole aflate în aval:NU

- obiectiv (denumire): \_\_\_\_\_
- măsuri de evitare /diminuare a pagubelor: \_\_\_\_\_
- proceduri de compensare a eventualelor pierderi: \_\_\_\_\_

### 6. Specii protejate\*:DA Obiectiv protejat Speciile de pasari - ROSCI0306 Jiana / ROSPA0011 Blahnița.

- Măsuri minime de conservare /zona de conservare Partida este amplasata în ROSCI0306 Jiana / ROSPA0011 Blahnița. Nu se vor efectua lucrări de exploatare forestieră în perioada 15martie - 15iulie.

### 7. Habitate marginale (zone umede, stâncării, grohotișuri, păduri ripariene) :NU / Obiectiv

- Măsuri de conservare \_\_\_\_\_

### 8. Păduri cu Valoare Ridicată de conservare:NU / Categoria VRC \_\_\_\_\_

- Măsuri de management \_\_\_\_\_

### 9. Reteaua de zone de conservare /zone reprezentative ale ecosistemelor naturale +10%":NU

- Măsuri de management: \_\_\_\_\_

### 10.a) Drumuri de colectare cu eroziune : NU

- Măsuri de management:

### 10.b) Drumuri cu pericol potențial de eroziune : NU

- Măsuri de management:

**11.** Pe suprafața parchetului s-a identificat și materializat: **(i)** un număr de **2** arbori pentru biodiversitate (lemn mort) - arborii pe picior nu vor fi doborâți dacă nu prezintă pericol din punct de vedere SSM (*vezi schița parchetului*) / **(ii)** un număr de "insule de îmbătrânire" delimitate prin - (nu se va recolta masa lemnoasă; se va evita amplasarea cailor de scos apropiat);

**12.** Pentru transportul materialului lemnos pe drumurile forestiere/publice trebuie aplicate următoarele restricții de rulare \_\_\_\_\_

- restricții de tonaj(alte restricții/observații): \_\_\_\_\_ tronson drum: \_\_\_\_\_ orar: \_\_\_\_\_

**13.** Mențiuni speciale sub raport ecologic, social/turistic (arie protejată, zonă defavorizată, trasee turistice etc.):

Suprafața platformei primare și a cailor de scos apropiat se vor preda curățate de resturi de exploatare și nivelate.

Soluții adoptate: Partida este amplasată în ROSCI0306 Jiana și în ROSPA0011 Blahnita. Se vor respecta condițiile specifice desfășurării activității de exploatare forestieră permise de la ANANP

Resp. marcare Gheorghe Luculescu2

Data: 18.11.2022

Validat R&C: BOGDAN BANICA