

ACT DE PUNERE ÎN VALOARE

Proprietar: INGKA INVESTMENTS FOREST ASSETS SRL
Pda_7617_ua_20_27_Ilia, 27 Ilia, Grad de accesibilitate: > 1500m

Data întocmirii	Nr. partidă	Nr.Sumal	Unitate de producție	District	Canton	Aprobat
22.09.2022	7617	22001329059 30	XXVII Ilia	PRAHOVA - ARGES - MEHEDINTI	ILIA	

Suprafața totală act.	Tratament	Natura produsului	Tehnologia de exploatare	Data inventarierii	Anul exploatării	Procedeul de inventariere	Ciocan rotund numărul	Ciocan pătrat numărul	Informații privind N.T.S.M.	Grupa de specii	Nr.de arbori	Vol. arbore
5,00	Progr.1	PRINCIPALE CODRU	Sortimente si multipli de sortimente	22.09.2022	2024	Fir cu fir			Stâncării pe	ha	0	0,00
									Arbori putregăioși	buc	0	0,00
									cu un volum de	mc	189	0,79
									Iescării	buc	111	0,29
									cu un volum de	mc	0	0,00
										Total	300	0,60

SPECIA	SORTARE DIMENSIONALĂ								Lemn lucru	Coajă	Lemn de foc		Volum brut
	G1	G2	G3	M1	M2	M3	L.S.	Total			VF		
Cer (L)	0,71	8,72	0	5,06	3,28	2,09	1,04	20,9	5,24	22,71	4,53	48,85	
Garnita (S)	0,15	5,57	0	3,85	3,31	2,09	1,04	16,01	3,42	23,14	2,44	42,57	
Gorun (L)	2,06	17,28	0	5,06	3,22	0,94	0,17	28,73	4,57	24,67	3,05	57,97	
Carpen	0	1,39	0	3,06	3,86	3,25	1,99	13,55	1,23	16,58	2,63	31,36	
Ulm	0	0	0	0	0,13	0,04	0,01	0,18	0,03	0,2	0,02	0,41	
TOTAL	2,92	32,96	0	17,03	13,80	8,41	4,25	79,37	14,49	87,30	12,67	181,16	

U.A.	Suprafața ha	Vârsta ani	Panta G	Semințis utilizabil				Volum brut
				%	S.tot	Compoziție		
020	5,00	91	20,00	0,00	0		181,16	
Total	5,00				0		181,16	

U.A.	CE.1	GI.s	GO.1	CA	UL	Total
020	48,85	42,57	57,97	31,36	0,41	181,16

U.A.	Specia	Diametre		Inalțimi		Vârsta	Vol. arb.	Nr. arb.	Creș tere	SORTARE DIMENSIONALĂ								Lemn lucru	Coajă	Lemn de foc		Volum brut
		dt	deg	ht	hc					G1	G2	G3	M1	M2	M3	L.S.	Total			VF		
020	CE.1	27,51	28,00	22,92	22,92	91	0,71	69	0,64	0,71	8,72	0	5,06	3,28	2,09	1,04	20,9	5,24	22,71	4,53	48,85	
020	GI.s	24,84	25,04	20,76	20,76	91	0,64	67	0,64	0,15	5,57	0	3,85	3,31	2,09	1,04	16,01	3,42	23,14	2,44	42,57	
020	GO.1	31,36	34,22	24,07	24,07	91	1,09	53	0,67	2,06	17,28	0	5,06	3,22	0,94	0,17	28,73	4,57	24,67	3,05	57,97	
020	CA	19,15	19,85	16,77	16,77	91	0,29	110	0,44	0	1,39	0	3,06	3,86	3,25	1,99	13,55	1,23	16,58	2,63	31,36	
020	UL	22,00	22,00	20,00	20,00	91	0,41	1		0	0	0	0	0,13	0,04	0,01	0,18	0,03	0,2	0,02	0,41	
Total U.A.							300	2,39	2,92	32,96	0	17,03	13,80	8,41	4,25	79,37	14,49	87,30	12,67	181,16		
Total general U.A.							300	2,39	2,92	32,96	0	17,03	13,80	8,41	4,25	79,37	14,49	87,30	12,67	181,16		

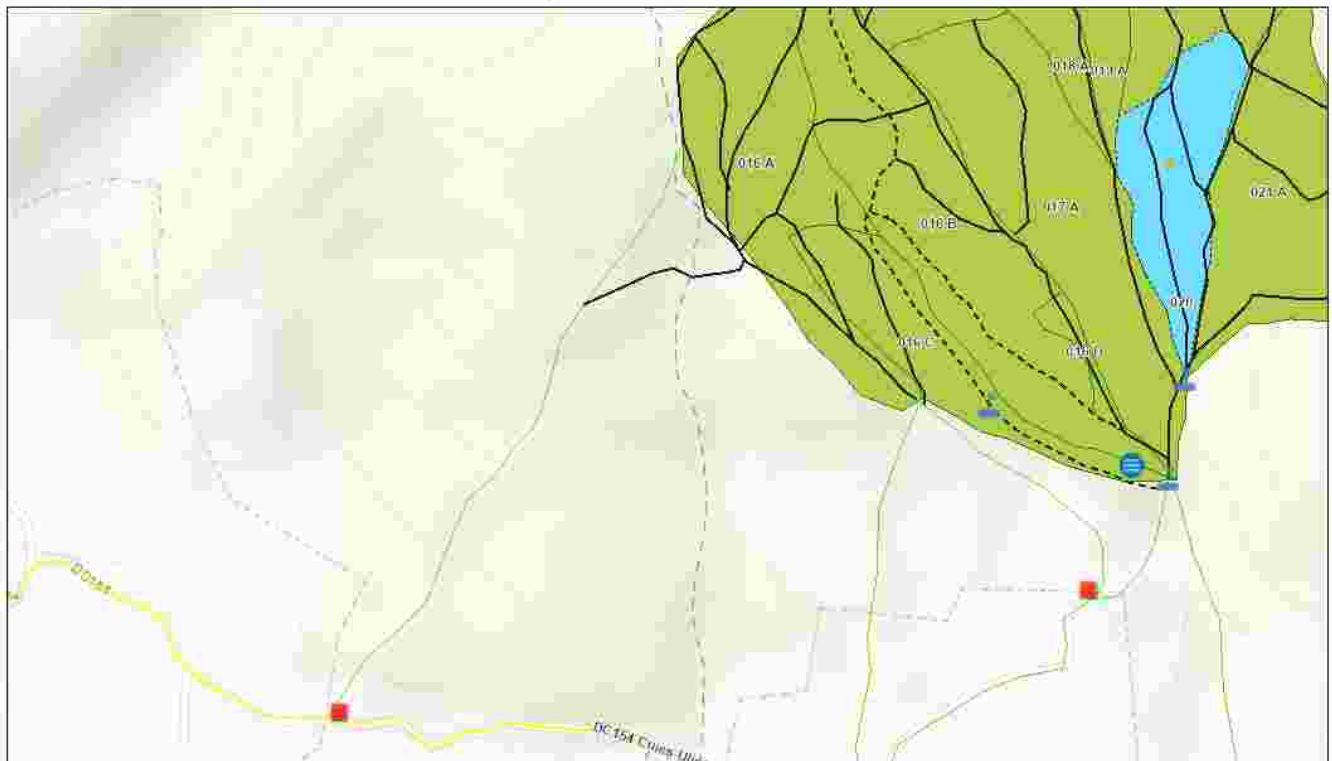
Sef Ocol
Panait Ion

Birou Fond Forestier,
SIMONA STANILA

Verificat,

Proprietar: INGKA INVESTMENTS FOREST ASSETS SRL

Schita apv 7617,ua 20, UP 27 Ilia



3/16/2023, 12:22:52 PM

Registru Biodiversitate Tehnologie Explicatare

Informații drumuri

Drumuri Publice

Izvor

Platforma primara

Drum tractor existent

Drum Comunal

Podet propus

Drum tractor propus

Drum Comunitar

Lemn mori

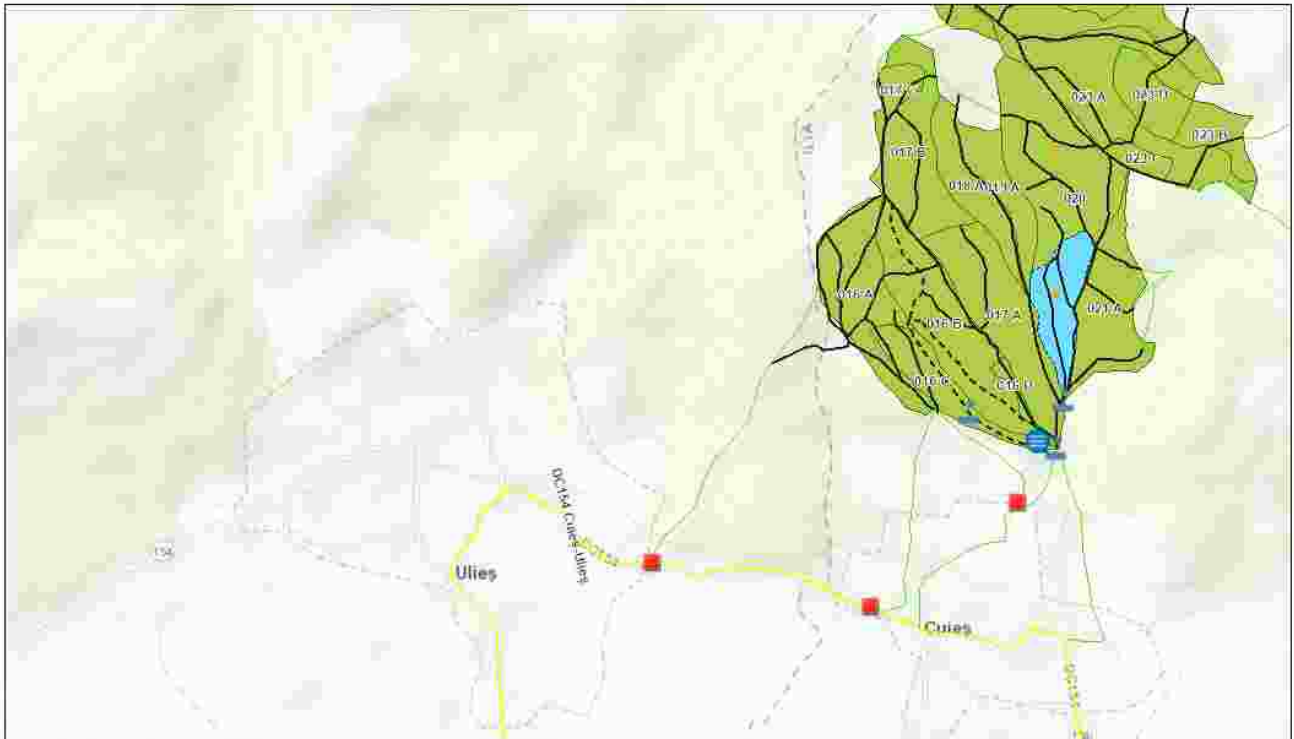


©1995-2018 HERE
Sin, HERE, Garmin, INCREMENT PLUS, NAVTEQ

Întocmit: Ing. ADRIAN LUCULESCU

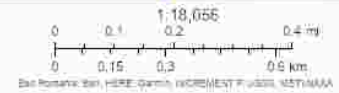
SCHIȚA DE ANSAMBLU

Schita de ansamblu la apv 7617,ua 20, UP 27 Ilia



3/16/2023, 12:21:20 PM

- | | | | |
|-------------------------|-----------------------|-----------------------|-----------------|
| Registru Biodiversitate | Tehnologie Exploatare | Informatii drumuri | Drumuri Publice |
| Izvor | Platforma primara | Drum tractor existent | Drum Comunal |
| Podet propus | Podet propus | Drum tractor propus | Drum Comunitar |
| | | Lemn mort | |



©2023 HERE. ALL RIGHTS RESERVED.
En Romania: En HERE, Garmin, (OPENSTREET) FUSION, NAVTEQ

Întocmit: Ing. ADRIAN LUCULESCU

Anexă APV nr. 7617/2200132905930 Pda_7617_ua_20_27_Ilia

Localizare: U.P. XXVII Ilia u.a. 20

A. Evaluarea impactului de mediu /social:

1. Proprietăți/amenajări speciale / în imediata vecinătate ce pot fi afectate în urma operațiunilor:DA

- obiectiv: Drumuri de tractor si suprafata platforma primara.
- măsuri de evitare /diminuare a pagubelor: Evitarea deteriorarii cailor de scos apropiat.
- proceduri de compensare a proprietarilor: Raman in sarcina cumparatorului masei lemnoase.

2. Situri cu semnificație culturală, ecologică, economică, religioasă sau spirituală pentru comunitățile locale: NU

- obiectiv: _____
- măsuri de evitare /diminuare a pagubelor: _____

3. Cursuri de apă ce urmează a fi afectate: NU

- Denumire pârâu: _____ lungime sector afectat: _____ lucrari hidrotehnice _____
- Măsuri de evitare/diminuare a impactului: _____
- Zona tampon (delimitare): _____
- Podețe de traversare(amplasament, detalii construcție): _____
- Restricționarea exploatărilor /colectării lemnului (perioada): _____
- Alte soluții tehnice: _____

4. Izvoare de apă necesar a fi protejate din zona parchetului:NU

Măsuri _____

5. Captări de apă potabilă/amenajari piscicole aflate în aval:NU

- obiectiv (denumire): _____
- măsuri de evitare /diminuare a pagubelor: _____
- proceduri de compensare a eventualelor pierderi: _____

6. Specii protejate*:NU Obiectiv protejat _____

- Măsuri minime de conservare /zona de conservare _____

7. Habitate marginale (zone umede, stâncării, grohotișuri, păduri ripariene) :NU / Obiectiv _____

- Măsuri de conservare _____

8. Păduri cu Valoare Ridicată de conservare:NU / Categoria VRC _____

- Măsuri de management _____

9. Reteaua de zone de conservare /zone reprezentative ale ecosistemelor naturale +10%":NU

- Măsuri de management: _____

10.a) Drumuri de colectare cu eroziune : NU

- Măsuri de management:

10.b) Drumuri cu pericol potențial de eroziune : DA

- Măsuri de management: Scosul masei lemnoase se face cand terenul este uscat/inghetat, iar daca se formeaza sleauri de la rotile utilajelor, se va indrepta drumul la finalul exploatarei si se vor amplasa gardulete din loc i

11. Pe suprafața parchetului s-a identificat și materializat: (i) un număr de _____ arbori pentru biodiversitate (lemn mort) - arborii pe picior nu vor fi doborâți dacă nu prezintă pericol din punct de vedere SSM

(vezi schița parchetului) / **(ii)** un număr de "insule de îmbătrânire" delimitate prin - (nu se va recolta masa lemnoasă; se va evita amplasarea cailor de scos apropiat);

12. Pentru transportul materialului lemnos pe drumurile forestiere/publice trebuie aplicate următoarele restricții de rulare _____

- restricții de tonaj(alte restricții/observatii): 3,5t tronson drum: Zona loc. Gurasada si Cuies orar: Permanent

13. Mențiuni speciale sub raport ecologic, social/turistic (arie protejată, zonă defavorizată, trasee turistice etc.):

Este responsabilitatea cumparatorului de a identifica administratorul altor drumuri care vor fi folosite pentru transportul masei lemnoase, respectiv de a-si onora obligatiile fata de acesta.

Soluții adoptate: Platforma primara pentru aceasta partida este amplasata pe terenul altui proprietar langa drumul asfaltat, DC 154, ce apartine de UAT Gurasada

Resp. marcare Gheorghe Luculescu2

Data: 18.03.2023

Validat R&C: BOGDAN BANICA