

ACT DE PUNERE ÎN VALOARE

Proprietar: INGKA INVESTMENTS FOREST ASSETS SRL
P2266_UP30_ua234B_Codarcea, , Grad de accesibilitate: > 1500m

Data întocmirii	Nr. partidă	Nr.Sumal	Unitate de producție	District	Canton	Aprobat
31.08.2022	2266	22001253025 90	XXX Largu - Hangu	LARGU - HANGU	MITROFANU	

		Informații privind N.T.S.M.	Grupa de specii	Nr.de arbori	Vol. arbore
Suprafața totală act.	18,00				
Tratament	Jard.3				
Natura produsului	PRINCIPALE CODRU	Stâncării pe	Rășinoase	120	2,62
Tehnologia de exploatare	Sortimente si multipli de sortimente	Arbori putregăioși	FAG	298	5,18
Data inventarierii	30.08.2022	cu un volum de	Quercinee	0	0,00
Anul exploatării	2024	Iescării	Diverse tari	0	0,00
Procedeeul de inventariere	Fir cu fir	cu un volum de	Diverse moi	0	0,00
Ciocan rotund numărul	VN-09-15		Total	418	4,45
Ciocan pătrat numărul					

SPECIA	SORTARE DIMENSIONALĂ							Lemn lucru	Coajă	Lemn de foc		Volum brut
	G1	G2	G3	M1	M2	M3	L.S.			Total	VF	
Brad	75,77	21,65	5,05	3,1	0,53	0	0,08	106,18	11,8	9,65	0	127,63
Molid	90,89	20,24	4,64	3,47	0,8	0	0,26	120,3	10,83	55,44	0	186,57
Fag	503,28	86,91	0	6,19	1,89	0,55	0,05	598,87	29,26	916,51	64,09	1544,64
TOTAL	669,94	128,80	9,69	12,76	3,22	0,55	0,39	825,35	51,89	981,60	64,09	1858,84

U.A.	Suprafața ha	Vârsta ani	Panta G	Seminiș utilizabil				H.	Volum brut
				%	S.tot	Compoziție			
234 B	18,00	192	25,00	72,00	13	7FA2BR1MO		1,3	1858,84
Total	18,00				13				1858,84

U.A.	BR	MO	FA	Total
234 B	127,63	186,57	544,64	858,84

U.A.	Specia	Diametre		Inalțimi		Vârsta	Vol. arb.	Nr. arb.	Creș tere	SORTARE DIMENSIONALĂ							Lemn lucru	Coajă	Lemn de foc		Volum brut
		dt	dcg	ht	hc					G1	G2	G3	M1	M2	M3	L.S.			Total	VF	
234 B	BR	46,43	45,74	30,95	30,95	192	2,72	47	0,2	75,77	21,65	5,05	3,1	0,53	0	0,08	106,18	11,8	9,65	0	127,63
234 B	MO	47,12	44,00	28,74	28,74	192	2,56	73	0,18	90,89	20,24	4,64	3,47	0,8	0	0,26	120,3	10,83	55,44	0	186,57
234 B	FA	59,15	54,86	29,77	29,77	192	5,18	298	2,87	503,28	86,91	0	6,19	1,89	0,55	0,05	598,87	29,26	916,51	64,09	1544,64
Total U.A.								418	3,25	669,94	128,80	9,69	12,76	3,22	0,55	0,39	825,35	51,89	981,60	64,09	1858,84
Total general U.A.								418	3,25	669,94	128,80	9,69	12,76	3,22	0,55	0,39	825,35	51,89	981,60	64,09	1858,84

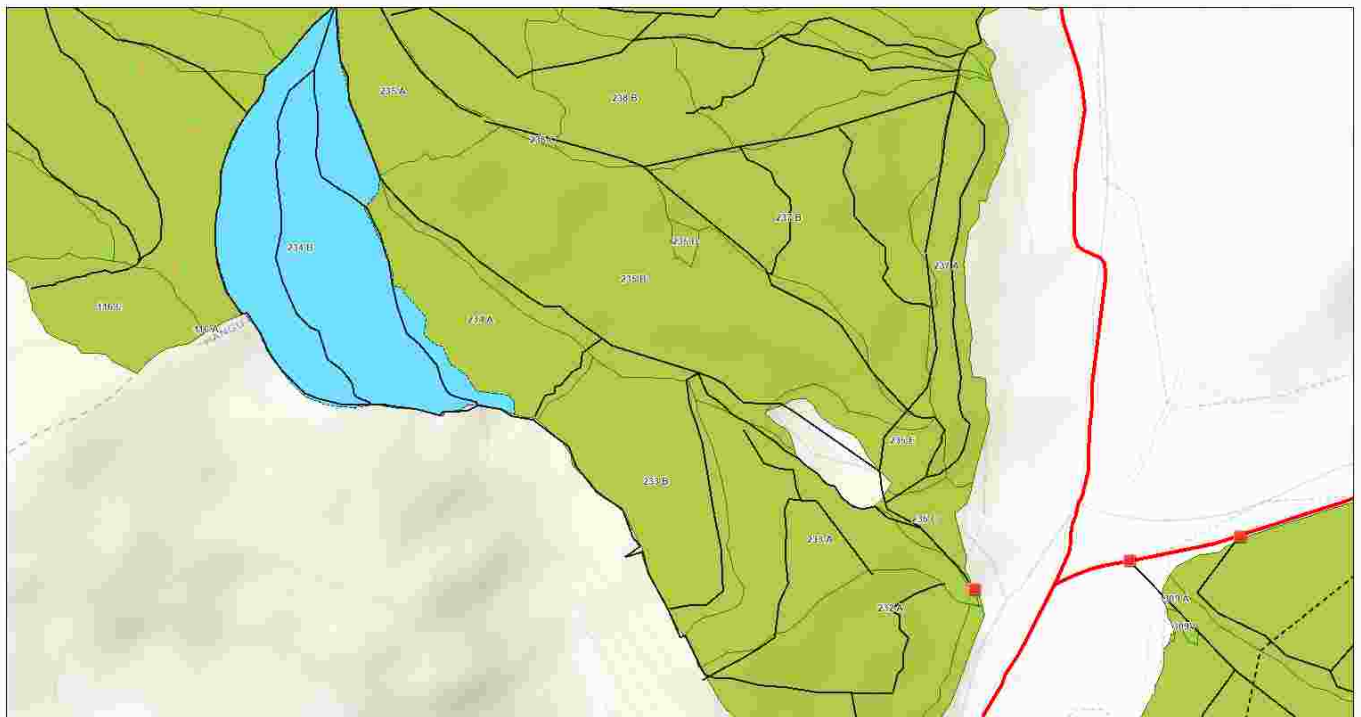
Sef Ocol
Panait Ion

Birou Fond Forestier,
PETREA VASILIU

Verificat,

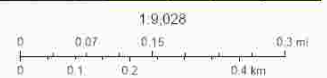
Proprietar: INGKA INVESTMENTS FOREST ASSETS SRL

SCHIȚA P 2266



11/8/2022, 10:37:32 AM

Tehnologie Exploatare: Informatii drumuri
■ Platforma primara
— Drum tractor existent
- - - Drum tractor propus
— Drum auto forestier
● Lemn mort



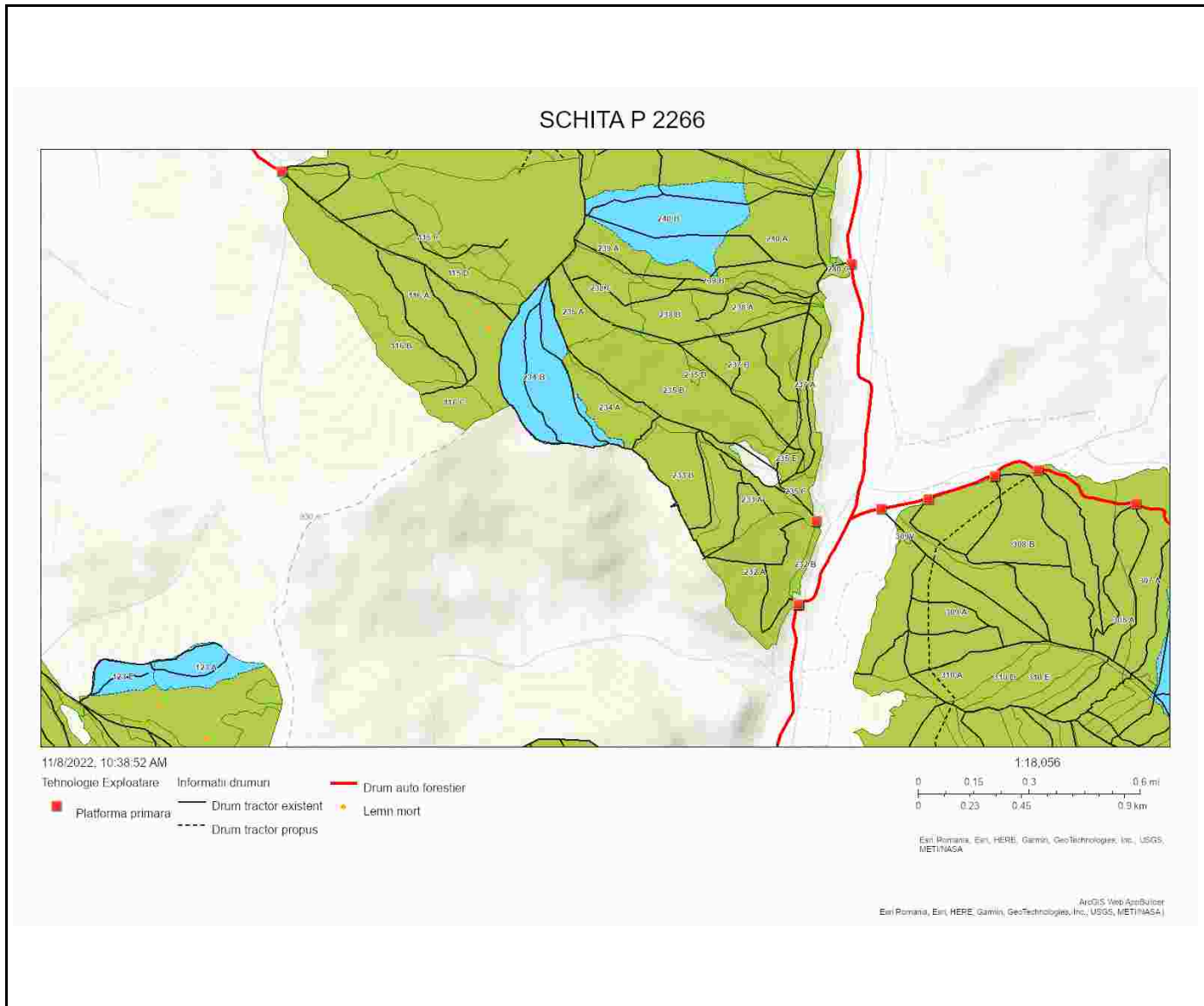
Esri, Romania, Esri, HERE, Garmin, GeoTechnologies, Inc., USGS, METI/NASA

ArcGIS Web AppBuilder
Esri, Romania, Esri, HERE, Garmin, GeoTechnologies, Inc., USGS, METI/NASA

Întocmit: Ing. CIPRIAN BISTRICEANU

SCHIȚA DE ANSAMBLU

SCHIȚA P 2266



Întocmit: Ing. CIPRIAN BISTRICEANU

Anexă APV nr. 2266/2200125302590 P2266_UP30_ua234B_Codarcea

Localizare: U.P. XXX Largu - Hangu u.a. 234 B

A. Evaluarea impactului de mediu /social:

1. Proprietăți/amenajări speciale / în imediata vecinătate ce pot fi afectate în urma operațiunilor:DA

- obiectiv: Fanete,proprietati particulare(legea 1/2000)
- măsuri de evitare /diminuare a pagubelor: Doborarea arborilor in interiorul padurii.
- proceduri de compensare a proprietarilor: Înțelegerea între factorul afectat și beneficiarul masei lemnoase.

2. Situri cu semnificație culturală, ecologică, economică, religioasă sau spirituală pentru comunitățile locale: NU

- obiectiv: _____
- măsuri de evitare /diminuare a pagubelor: _____

3. Cursuri de apă ce urmează a fi afectate: DA

- Denumire pârâu: Codarcea lungime sector afectat: 6 lucrari hidrotehnice Nu este cazul
- Măsuri de evitare/diminuare a impactului: Traversarea pârului se va face pe traseul aprobat pe podet de lemb sau tub.
 - Zona tampon (delimitare): 0
 - Podețe de traversare(emplasament, detalii construcție): Podet de lemb sau tub.
 - Restricționarea exploatărilor /colectării lemnului (perioada): Pe timp de ploaie sau dezgheț.
 - Alte soluții tehnice: Scoaterea masei lemnoase pe strat de zapada,sau sol inghetat.

4. Izvoare de apă necesar a fi protejate din zona parchetului:NU

Măsuri _____

5. Captări de apă potabilă/amenajari piscicole aflate în aval:NU

- obiectiv (denumire): _____
- măsuri de evitare /diminuare a pagubelor: _____
- proceduri de compensare a eventualelor pierderi: _____

6. Specii protejate*:NU Obiectiv protejat _____

- Măsuri minime de conservare /zona de conservare _____

7. Habitate marginale (zone umede, stâncării, grohotișuri, păduri ripariene) :NU / Obiectiv

- Măsuri de conservare _____

8. Păduri cu Valoare Ridicată de conservare:DA / Categoria VRC VRC 4.2.a (dacă se optează pentru colectare prin ua 232A)

- Măsuri de management Nu se va colecta material lemnos în perioadele cu precipitații abundente, precum și atunci când solul este moale de la precipitații sau dezgheț.

9. Reteaua de zone de conservare /zone reprezentative ale ecosistemelor naturale +10%":NU

- Măsuri de management:

10.a) Drumuri de colectare cu eroziune : NU

- Măsuri de management:

10.b) Drumuri cu pericol potențial de eroziune : DA

- Măsuri de management: Pentru prevenirea proceselor erozionale se vor lua măsuri pentru evacuarea

apelor în afara drumurilor de tractor, inclusiv prin amplasarea de obstacole (bolovani, fascine, piese de lemn).

11. Pe suprafața parchetului s-a identificat și materializat: **(i)** un număr de **8** arbori pentru biodiversitate (lemn mort) - arborii pe picior nu vor fi doborâți dacă nu prezintă pericol din punct de vedere SSM (*vezi schița parchetului*) / **(ii)** un număr de "insule de îmbătrânire" delimitate prin 0 (nu se va recolta masa lemnoasă; se va evita amplasarea cailor de scos apropiat);

12. Pentru transportul materialului lemnos pe drumurile forestiere/publice trebuie aplicate următoarele restricții de rulare _____

- restricții de tonaj(alte restricții/observatii): 13 Tone tronson drum: Bicz-Poiana Largului orar: Permanent

13. Mențiuni speciale sub raport ecologic, social/turistic (arie protejată, zonă defavorizată, trasee turistice etc.):

0

Soluții adoptate: 0

Resp. marcare Ciprian Bistriceanu

Data: 08.11.2022

Validat R&C: BOGDAN BANICA