



GARDA FORESTIERĂ SUCEAVA

NR. _____



Notă de constatare

Referitoare la: petiția Asociației Agent Green transmisă de pe adresa de e-mail [REDACTED] către adresa de e-mail "gardaforestiera.suceava@gmail.com", înregistrată la Garda Forestieră Suceava cu nr. P 24/23.01.2024.

Subsemnații [REDACTED] și ing. [REDACTED] consilieri superiori în cadrul Gărzii Forestiere Suceava, ca urmare a petiției înregistrată la Garda Forestieră Suceava cu nr. P24/23.01.2024, ne-am deplasat în perioada 16.02.2024 - 07.03.2024 pe raza Ocolului Silvic Ingka Investments SRL, pentru verificarea în teren și la birou a aspectelor sesizate.

Constatările din teren și verificările de la birou s-au efectuat în prezența delegaților Ocolului Silvic Ingka Investments SRL, respectiv [REDACTED]

1. Aspecte sesizate:

OS INGKA Investments SRL, UP XVIII, ua 37, 38;

APV-uri în zona vizată:

2100125303680

2200125301470

2100125302650

+ APV în ua 37 anterior anului 2021

1.1 " Considerăm soluția tăierilor rase drept un abuz pentru a justifica extragerea masei lemnoase la o vârstă mai mică prin intermediul celui mai invaziv tratament silvic, rezultând pierderea prematură a unei păduri valoroase atât pentru biodiversitate cât și pentru nevoile comunității.

1.2 În cuprinsul celor două parcele există zone însemnate cu stejar unde pădurea și-a păstrat caracterul natural fundamental dar care nu au fost recunoscute și delimitate ca arborete distincte ce s-ar fi pretat altor lucrări silvo - tehnice mai moderate la vârste mult mai înaintate (nu tăieri rase de la 85 de ani). De exemplu în parcela 38 de pe cca 1/3 din suprafața ua a rezultat deja 86% din volumul de stejar prevăzut în planul decenal.

1.3 La toate cele 3 APV uri se observă depășirea volumului inventariat la ha comparativ cu prevederile amenajistice, ceea ce poate însemna o eroare a amenajistului de estimare în minus sau amplasamente mai mari de 3 ha ale parchetelor.

1.4 În opinia noastră consistența arboretelor este mai mare de 0,7, valoare stabilită greșit de amenajist.

1.5 În urma tăierilor rase nu s-au păstrat arbori de biodiversitate și lemn mort, conform cerințelor FSC.

1.6 Nu s-a efectuat pregătirea terenului înainte de plantare.

1.7 Nu au fost efectuate lucrări de mobilizare a solului în plantațiile existente.

1.8 Puișii prezentau creșteri mici și pe alocuri erau afectați de fâinare și uscure.

1.9 Planează suspiciunea că în amândouă parcelele s-a depășit mărimea maximă de 3,0 ha /parchet.”

2. Se solicită:

2.1 ”Verificarea modului de identificare a arboretelor cu ocazia ultimei reamenajări, comparativ cu situația reală din teren.

2.2 Aplicarea sancțiunilor și luarea măsurilor care se impun împotriva celor responsabili de elaborarea amenajamentului silvic și punerea lui în aplicare (amenajist, proprietar, administrator) și calcularea prejudiciului în detrimentul fondului forestier național rezultat cel puțin din pierderea de creștere a pădurii până la împlinirea vârstei exploatabilității stabilite în mod corect de peste 100 de ani.

2.3 Verificarea modului de alegere și aplicare a amenajamentelor silvice.

2.4 Verificarea controlului anual al regenerărilor pe perioada 2019 - 2023 și în ce măsură documentele întocmite reflectă în mod corespunzător realitatea faptică din teren.

2.5 Pentru ambele ua vă rugăm să ne puneți la dispoziție fișele de teren întocmite cu prilejul parcurgerii etapei a II - a a controlului anual pentru intervalul 2019 - 2023.

2.6 Respectarea termenului legal de reîmpădurire prevăzut de art.30 din Codul Silvic.

2.7 Verificarea corespondenței dintre recepțiile pentru lucrările de reîmpăduriri, întreținerea culturilor și executarea lor faptică pe teren.

2.8 Verificarea modului de constituire și utilizare a fondului de conservare și regenerare a pădurilor.

2.9 Prezentarea cantitativă și valorică a lucrărilor decontate din fondul de conservare și regenerare pentru aceste două parcele.

2.10 Verificarea încadrării în prevederile amenajamentului silvic.

2.11 Care au fost rezultatele exploatării pentru fiecare APV în parte și cum se explică ele?

2.12 Verificarea respectării Instrucțiunilor aprobate prin OM 1540/2011.

2.13 Verificarea încheierii și derulării contractelor de vânzare - cumpărare MLP.

2.14 Comunicarea dacă în ultimii 6 ani GF Suceava a efectuat vreun control de fond la Cantonul nr.20 Siminicea și care au fost rezultatele.

2.15 Verificarea modului de conformare la normele aprobate prin HG 497/2020 și la metodologia aprobată prin OM 118/2021 de către ocol și societățile partenere. Clarificarea dacă foto au surprins întreaga încărcătură și corespund cantităților declarate, dacă s-a respectat destinația specificată și ruta a fost corect configurată în sistem, dacă timpul alocat fiecărui transport este corespunzător distanței de parcurs, astfel încât să fie prezentată o analiză cât mai cuprinzătoare.

2.16 Trimiterea în format electronic a tuturor avizelor de transport emise din cele 4 APV uri, iar pentru cele profesionale (SUMAL 2.0) punerea la dispoziție a traseelor efectuate și fotografiile aferente fiecărui aviz.”

Constatări urmare a verificărilor efectuate la birou și în teren:

Amenajamentului silvic al U.P. XVIII Adâncata (ediția 2019), aprobat prin OM nr. 198/07.02.2020, a prevăzut pentru unitățile amenajistice 37 și 38 încadrate în urgența 2 de regenerare, următoarele lucrări:

Tabel nr. 1

u. a.	S (ha)	Lucrare propusă	Consistență	Suprafața ocupată de semințis	URG	PRM	NIN	NID	S inclusă în planul Decenal (ha)	Volum pe u.a. (mc)	Volum + 5 Cr (mc)	Volum de Extras (mc)
37%	29,3	T. rase, Împăduriri Îngrijirea culturilor	0,7	-	24	10	1	1	20,5	5209	5599	5599
38%	25,5	T. rase, Împăduriri Îngrijirea culturilor	0,7	-	24	10	1	1	17,9	4141	4416	4170
Total	54,8	*	*	*	*	*	*	*	38,4	38,4	10015	9769

În unitatea u.a. 37, din UP XVIII Adâncata, conform datelor prezentate de Ocolul Silvic Ingka Investments SRL, au fost constituite de la începutul aplicării amenajamentului silvic până la data verificărilor, 2 partizi de produse principale (tăieri rase, împăduriri), după cum urmează:

- **Partida nr. 1644504 (SUMAL 1.0)** cu un volum de 1095 mc, a fost constituită în data de 30.04.2020, pe o suprafață de 3,0 ha și exploatată în cursul anului 2020, fiind reprimată în data de 31.08.2020, fără stoc la drum auto. Partida a fost autorizată în data de 12.06.2020, pentru SC GALANTHUS SRL Călinești, județul Suceava, cu termene de exploatare în perioada 12.06.2020 - 31.07.2020. În perioada 13.07.2020 - 21.10.2020 s-au emis 111 avize de însoțire material lemnos, cu proveniență partida sus-mentionată, pentru un volum total de 1095 mc, masa lemnoasă fiind cumpărată pe picior de [REDACTED]

- **Partida nr. 2100125303680 (SUMAL 2.0)** cu un volum de 1221,61 mc, a fost constituită în data 17.06.2021 pe o suprafață de 3,0 ha și exploatată în cursul anului 2022, fiind reprimată în data de 22.08.2022, fără stoc la drum auto. Partida a fost autorizată în data de 05.07.2022 pentru societatea [REDACTED] cu termenele de exploatare în perioada 05.07.2022 - 31.08.2022. În perioada 07.07.2022 - 12.08.2022 s-au emis 111 avize de însoțire material lemnos, cu proveniență partida sus-mentționată, pentru un volum total de 1216 mc, masa lemnoasă fiind cumpărată pe picior de [REDACTED]

Suprafața de fond forestier din u.a. 37 pe care au fost constituite cele două partizi este de 6,0 ha, reprezentând 29% din suprafața inclusă în planul decenal a fi parcursă cu aceste tăieri în u.a.37%.

În u.a. 38, din UP XVIII Adâncata, conform datelor prezentate de Ocolul Silvic Ingka Investments SRL, au fost constituite de la începutul aplicării amenajamentului silvic până la data verificărilor, 2 partizi de produse principale (tăieri rase, împăduriri), după cum urmează:

• **Partida nr.1677151 (SUMAL 1.0)** cu un volum de 1107 mc a fost constituită în luna iulie 2020, pe o suprafață de 3,0 ha. Masa lemnoasă pe picior a fost contractată de SC GALANTHUS SRL - Călinești, județul Suceava, partida fiind autorizată pentru exploatare forestieră în baza autorizației de exploatare nr.1642901 (SUMAL 1.0). Operatorul economic nu a desfășurat lucrări de exploatare forestieră iar contractul de vânzare - cumpărare masă lemnoasă pe picior a fost reziliat. Partida a fost reprimată cu stoc integral pe picior în volum de 1107 mc, în baza procesului verbal de reprimire nr.1443945 din 29.01.2021 (SUMAL 1.0). În luna martie 2021, partida a fost introdusă prin metoda de calcul manuală în SUMAL 2.0 cu numărul **2100125302650**, cu un volum de 1107 mc, pe o suprafață de 3,0 ha. Masa lemnoasă pe picior a fost contractată de același operator economic - [REDACTAT] a fost autorizată în data de 16.08.2021, cu termene de exploatare 16.08.2021 - 15.10.2021, prelungită cu perioada 16.10.2021 - 15.11.2021, fiind reprimată în data de 10.12.2021, fără stoc la drum auto. Au fost constatați arbori prejudiciați în volum de 2,33 mc. În perioada 28.09.2021 - 14.11.2021 s-au emis 127 avize de însoțire material lemnos, cu proveniență partida sus-menționată, pentru un volum total de 1109 mc, masa lemnoasă fiind cumpărată pe picior de [REDACTAT]

• **Partida nr. 2200125301470 (SUMAL 2.0)** cu un volum de 1107,25 mc, a fost constituită în data de 21.06.2022, pe o suprafață de 3,0 ha și exploatată în cursul anului 2022 și 2023, fiind reprimată în data de 08.02.2023, fără stoc la drum auto. Partida a fost autorizată în data de 05.10.2022, pentru SC GALANTHUS SRL Călinești, județul Suceava, cu termene de exploatare în perioada 05.10.2022 - 31.12.2022 și 01.01.2023 - 31.01.2023. În perioada 17.10.2022 - 20.01.2023 s-au emis 90 avize de însoțire material lemnos, cu proveniență partida sus-menționată, pentru un volum total de 1099 mc, masa lemnoasă fiind cumpărată pe picior de [REDACTAT]

Suprafața de fond forestier din u.a. 38 pe care au fost constituite cele două partizi este de 6,0 ha, reprezentând 34% din suprafața inclusă în planul decenal a fi parcursă cu aceste tăieri în u.a.38%.

Cu privire la punctele:

1.1 " *Considerăm soluția tăierilor rase drept un abuz pentru a justifica extragerea masei lemnoase la o vârstă mai mică prin intermediul celui mai invaziv tratament silvic, rezultând pierderea prematură a unei păduri valoroase atât pentru biodiversitate cât și pentru nevoile comunității.* "

1.2 " *În cuprinsul celor două parcele există zone însemnate cu stejar unde pădurea și-a păstrat caracterul natural fundamental dar care nu au fost recunoscute și delimitate ca arborete distincte ce s-ar fi pretat altor lucrări silvo - tehnice mai moderate la vârste mult mai înaintate (nu tăieri rase de la 85 de ani). De exemplu în parcela 38 de pe cca 1/3 din suprafața ua a rezultat deja 86% din volumul de stejar prevăzut în planul decenal.* "

2.1 " *Verificarea modului de identificare a arboretelor cu ocazia ultimei reamenajări, comparativ cu situația reală din teren.* "

2.2 " *Aplicarea sancțiunilor și luarea măsurilor care se impun împotriva celor responsabili de elaborarea amenajamentului silvic și punerea lui în aplicare (amenajist, proprietar, administrator) și calcularea prejudiciului în detrimentul fondului forestier național rezultat cel puțin din pierderea de creștere a pădurii până la împlinirea vârstei explotabilității stabilite în mod corect de peste 100 de ani.* "

2.3 " *Verificarea modului de alegere și aplicare a amenajamentelor silvice.* "

Conform Normelor tehnice privind amenajarea pădurilor, lucrările propuse prin amenajamentul silvic vizează natura și cantitatea tuturor lucrărilor necesare pentru următorul deceniu, în concordanță cu prevederile normelor tehnice de specialitate și cerințele fiecărui arboret.

Având în vedere caracteristicile ecologice, dendrometrice, silvotehnice și fitosanitare ale arboretului, precum și funcțiile atribuite acestuia, prin amenajamentul silvic se indică măsurile necesare a fi aplicate pentru fiecare unitate amenajistică în deceniul următor. Identificarea acestor caracteristici se efectuează nu numai la nivelul etajelor și elementelor de arboret, ci și la nivelul întregului arboret, pe baza sondajelor sau inventariilor realizate pentru descrierea arboretului. Măsurarea, înregistrarea și verificarea acestor caracteristici, inclusiv inventarierea arboretelor, se realizează odată cu elaborarea amenajamentului silvic.

Conform ghidurilor pentru amenajarea pădurilor, ***arboretele rezultate din tipul natural fundamental care sunt constituite în cea mai mare parte din specii provizorii sau de valoare economică redusă ce nu pot fi readuse la tipul natural fundamental prin tăieri de îngrijire, completări etc., sunt încadrate în arborete total derivate, urmând a fi refăcute sau substituite***, așa cum este cazul unităților amenajistice 37 și 38 din U.P XVIII Adâncata.

Conform Normelor tehnice privind amenajarea pădurilor, vârsta exploatabilității tehnice, se stabilește atât în raport cu telurile de gospodărire atribuite unităților amenajistice (în acest caz, păduri din grupa a II-a funcțională), cât și în raport de specia preponderentă, corespunzătoare compoziției-țel la exploatabilitate, cu condiția ca proporția speciei respective să nu scadă sub limita de 30% în cazul unor compoziții ce includ trei sau mai multe specii. Astfel, conform volumelor determinate în urma inventariilor statistice, efectuate la data revizuirii amenajamentului silvic, specia care îndeplinea condițiile stipulate de prevederile normelor tehnice era carpenul (u.a. 37: 2461 mc - 33% din total volum și u.a. 38: 3290 mc - 56% din total volum), stejarul fiind sub limita impusă de normele legale. Mai mult, ținând cont de vârsta avansată a arboretului, acesta nu mai putea fi readus la tipul natural fundamental prin tăieri de îngrijire, sau completări. În aceste circumstanțe, vârsta exploatabilității tehnice pentru unitățile amenajistice 37 și 38, ar fi trebuit să corespundă speciei preponderente, respectiv carpen, clasa III de producție, vârsta fiind de 50 de ani.

Această particularitate a fost confirmată și ca urmare a evaluării volumului recoltat până în prezent în cele două unități amenajistice. În unitatea amenajistică 37, după recoltarea a aproximativ 31% din volumul total u.a., s-a constatat că proporția stejarului în cadrul volumului recoltat a rămas sub pragul legal de 30%, atingând doar 22%. Similar, în unitatea amenajistică 38, după recoltarea a 37.4% din volumul total u.a., proporția stejarului a rămas și ea sub pragul legal, fiind de doar 18%.

Având în vedere cele prezentate anterior considerăm faptul că tratamentul ales pentru u.a. 37 și 38 de către amenajist reprezintă soluția optimă pentru îndeplinirea obiectivelor ecologice, social economice ale arboretelor, ținând cont și de funcțiilor atribuite acestor arborete, țelurile de gospodărire urmărite, starea arboretelor sub aspectul productivității și posibilitatea regenerării pe cale naturală, cu speciile și în proporțiile corespunzătoare compoziției țel.

Acest tip de tratament se caracterizează prin recoltarea integrală a arboretului exploatabil, de pe o anumită suprafață, printr-o singură tăiere, la care regenerarea se face pe întreaga suprafață, în mod artificial - plantare integrală așa cum este prevăzut și în ediția actuală a amenajamentului U.P. XVIII Adâncata.

În aceste condiții nu se poate identifica o vinovăție a amenajistului, administratorului sau proprietarului fondului forestier în cauză, neexistând un prejudiciu rezultat din pierderea de creștere a pădurii până la împlinirea vârstei de peste 120 de ani.

Cu privire la punctul 1.3 ” La toate cele 3 APV uri se observă depășirea volumului inventariat la ha comparativ cu prevederile amenajistice, ceea ce poate însemna o eroare a amenajistului de estimare în minus sau amplasamente mai mari de 3 ha ale parchetelor.”

În ceea ce privește compoziția arboretelor și evoluția acesteia de la o ediție la alta, diferențele dintre cele două ediții consecutive de amenajament se justifică prin metoda diferită de determinare a acestora. Spre deosebire de edițiile anterioare, inclusiv cea din 2009, în care determinarea compoziției s-a făcut pe baza unor sondaje sumare, bazate pe observații vizuale, la ediția amenajamentului silvic din 2019 s-a determinat compoziția conform metodologiei de inventariere impuse de normele tehnice de amenajare pentru arboretele care intra în rând de taieri în deceniul următor. În acest scop, s-a amplasat o rețea de suprafețe de probă circulare, urmărindu-se o toleranță de 10% și o probabilitate de acoperire de 90%. Astfel, determinarea proporției s-a făcut prin raportarea volumului fiecărui element de arboret la volumul total al arboretului.

Astfel volumul de extras din arboretele incluse în planul decenal de recoltare a produselor principale este orientativ, volumul efectiv recoltat va fi cel stabilit în teren cu ocazia aplicării tratamentului specificat pentru acel arboret în planul decenal de recoltare, în condițiile respectării tipului tratamentului stabilit prin amenajamentul silvic și încadrării în posibilitatea anuală stabilită la nivel de unitate de gospodărire. Volumul cumulat de produse principale recoltat în cursul unui an nu poate depăși posibilitatea anuală care în cazul de față este de 1222 mc.

Conform Legii nr.46/2008 - Codul Silvic volumul maxim prevăzut care se recoltează anual ca produse principale într-o unitate de gospodărire, nu poate depăși posibilitatea anuală, cu excepția cazului în care **posibilitatea anuală poate fi depășită cu volumul de lemn nerecoltat, până la nivelul posibilității anuale, în anii anteriori de aplicare a amenajamentului silvic în vigoare.**

Situația analitică a încadrării recoltării anuale a volumului de produse principale în posibilitatea anuală este redată în tabelul următor:

Tabel nr.2

nr crt	anul	ua	nr APV	Vol APV (mc)	Volum autorizat cumulat (mc)	Vol prejudicii (mc)	Vol transportat (mc)	Vol realizat cumulat / ani (mc)	Posibilitatea anuală (mc)	Incadrare în posibilitatea anuală Diferențe col.4-col.9 (mc)	Posibilitatea anuală (1122 mc/an) cumulată (mc)	Incadrare în posibilitatea anuală cumulată Diferențe col.9-col.8
0	1	2	3	4	5	6	7	8	9	10	11	12
1	2019	0	0	0	0	0	0	0	1122	-1122	1122	1122
2	2020	37	1644504	1095	1095		1095	1095	1122	-27	2244	1149
3	2021	38	2100125302650	1107	2202	2	1109	2204	1122	-15	3366	1164
4	2022	37	2100125303680	1222	3424	0	1216	3420	1122	100	4488	1064
5	2023	38	2200125301470	1107	4531	0	1099	4519	1122	-15	5610	1079
				4531		2	4519		5610	-1079	5610	1079

Se constată faptul că doar în anul 2022 a fost depășită posibilitatea anuală de produse principale, însă fără a depăși posibilitatea anuală cumulată pentru anii anteriori de aplicare a amenajamentului silvic în vigoare.

Analizând evoluția compozițiilor arboretelor în decursul celor două ediții de amenajament, și luând în considerare volumele deja recoltate, se observă că nu există diferențe semnificative; acestea încadrându-se în limitele metodelor stabilite prin normele tehnice de amenajarea pădurilor. În plus, diferențele observate nu au un impact asupra obiectivelor de gospodărire atribuite sau asupra lucrărilor propuse în cele două unități amenajistice.

Cu privire la punctul 1.4 " În opinia noastră consistența arboretelor este mai mare de 0,7, valoare stabilită greșit de amenajist. "

Culegerea datelor referitoare la arboret cu ocazia lucrărilor de amenajare s-a făcut conform normelor de amenajare în vigoare, pe fișe tip de descriere parcellară, în urma observațiilor și măsurărilor efectuate, în cadrul piețelor de probă constituite în fiecare arboret.

Arboretele care au format obiectul tăierilor în acest deceniu, respectiv cele din u.a. 37 și 38 au fost inventariate prin cercuri (500 mp), volumul lor fiind determinat pe baza acestor inventarii. Datele obținute au fost prelucrate pe calculator, rezultând descrierea parcellară unde este înscrisă consistența de 0,7 pentru ambele u.a.-uri.

Cu privire la punctul 1.5 " În urma tăierilor rase nu s-au păstrat arbori de biodiversitate și lemn mort, conform cerințelor FSC. "

În teren, în fiecare din cele patru APV-uri s-a constatat existența lemnului mort, situat preponderent pe limitele parchetelor, ținând cont și de Normele SSM, având în vedere că în următorii 5-7 ani aceste suprafețe de fond forestier vor fi parcurse anual cu lucrări de întreținere a culturilor forestiere.

Cu privire la punctele:

1.6 " Nu s-a efectuat pregătirea terenului înainte de plantare."

1.7 " Nu au fost efectuate lucrări de mobilizare a solului în plantațiile existente."

1.8 " Puietii prezentau creșteri mici și pe alocuri erau afectați de fâinare și uscare."

În teren am constatat că în toate cele 4 loturi parcurse în anii anteriori cu tăieri rase în parchete mici (2 suprafețe a câte 3,00 ha în u.a.37 și 2 suprafețe a câte 3,00 ha în u.a.38) au fost efectuate lucrări de pregătire a terenului înainte de plantare, respectiv: îndepărtarea semințșului neutilizabil, a tufărișurilor și a arbuștilor, curățirea de crăci, vârfuri, coajă în locurile de plantare, îndepărtarea rugilor și a zmeurișurilor de pe locurile de plantare, curățarea terenului de pietre în locurile de plantare.

În privința lucrărilor de mobilizare a solului executate conform documentației tehnice puse la dispoziție de ocol în cele patru suprafețe care au fost parcurse cu împăduriri integrale, având în vedere faptul că de la data executării acestora a trecut cel puțin un sezon de toamnă - iarnă, nu se poate afirma faptul că aceste lucrări nu au fost executate.

Puietii din speciile de cvercinee au creșteri mici în primii ani de la plantare, astfel încât ritmul de creștere al acestora nu poate fi imputat sub aspectul modului de executare a lucrărilor de regenerare executate.

La data verificărilor nu se poate observa existența sau nu a fâinării puietilor de quercinee, ținând cont de faptul că această boală se manifestă prin afectarea frunzelor, prin pătarea acestora, în sezonul de primăvară - vară.

Cu privire la punctul 1.9 " Planează suspiciunea că în amândouă parcelele s-a depășit mărimea maximă de 3,0 ha /parchet."

Înainte de executarea în teren a lucrărilor stabilite prin planul decenal de recoltare a produselor principale, pentru u.a. 37 și 38 ocolul a făcut o planificare la birou, în sistem GIS, procedând la amplasarea unui caroiaj în fiecare u.a., cu suprafețe de câte 3,0 ha, în vederea planificării succesiunii lucrărilor de recoltare a produselor principale pentru perioada de aplicare a amenajamentului și la ediția următoare. Anterior punerii în valoare, aceste suprafețe au fost măsurate și materializate în teren (au fost delimitate în teren cu dispozitiv special de marcat cu amprentă pătrată), conform caroiajului realizat la birou.

În teren, cu ocazia verificărilor, au fost efectuate verificări ale coordonatelor GIS aferente planurilor existente la ocol, pentru cele 4 parchete exploatate, fără a fi constatate depășiri ale suprafeței maxime admise de 3,0 ha / parchet.

Cu privire la punctul 2.4 " Verificarea controlului anual al regenerărilor pe perioada 2019 - 2023 și în ce măsură documentele întocmite reflectă în mod corespunzător realitatea faptică din teren."

Având în vedere faptul că în cele patru suprafețe rezultate în urma aplicării tratamentului tăierilor rase în parchete mici, nu exista regenerare naturală instalată, acestea fiind regenerare artificială integral prin plantare, controlul anual al regenerărilor (pentru fiecare suprafață în parte) a început cu etapa a II-a, aceste controale fiind efectuate în toamna anului înființării plantației. Astfel pentru fiecare din cele patru plantații (două în u.a.37 și două în u.a.38) a fost întocmită Fișa de teren, completată anual începând cu anul înființării plantației. Totodată, cu efectuarea controlului anual al regenerărilor etapa a II-a au fost stabilite lucrările care urmau a fi executate în fiecare din cele patru plantații, în vederea realizării stării de masiv, la termenele fixate pentru fiecare suprafață.

Ținând cont de faptul că la data verificărilor vegetația forestieră este în repaus vegetativ, nu s-au putut verifica fișele de teren etapa a II-a a controlului anual al regenerărilor completate în toamna anului 2023.

În privința compoziției de regenerare se impun următoarele precizări:

- Tipul de stațiune aferent celor două u.a.-uri este deluros de cvercete, brun Pm 6152.
- Tipul de pădure aferent celor două u.a.-uri este șleau de deal cu gorun și Stejar pedunculat Pm 5514.
- Amenajamentul silvic prevede compoziția de regenerare 8St 2DT, la schema de împădurire 2mx1m.
- În ghidul de bune practici privind compoziții, scheme și tehnologii de regenerare a pădurilor și de împădurire a terenurilor degradate aprobat prin OM nr.2533/2022, tipul de stațiune și pădure în care au fost încadrate u.a.37 și 38 nu se încadrează în nici una din cele 129 grupe ecologice. În acest context, în PREFAȚA Ghidului se admite totuși faptul că tipurile de stațiune și tipurile de pădure pe baza cărora s-au stabilit grupele ecologice nu reflectă întotdeauna cu fidelitate specificul ecologic districtual și local și este posibil ca în teritoriul forestier să mai fie întâlnite și alte situații care necesită rezolvări diferite în ceea ce privește speciile cele mai indicate pentru a fi utilizate în compozițiile de regenerare și aplicarea unor tehnologii de lucru, mai ales în contextul actual de accentuare a fenomenului de deșertificare. Ca urmare, se lasă la latitudinea specialiștilor din domeniile amenajarea pădurilor, cartări pedo-staționale, administrarea pădurilor și studii de teren și documentații tehnico-economice prevăzute de reglementările în vigoare, ca în unele cazuri, bine justificate având în vedere situațiile identificate și și analizate cu ocazia efectuării lucrărilor de teren, rezultatele bune obținute în zona respectivă, criteriile de bază privind alegerea speciilor pentru împădurire și asigurarea celor mai bune condiții pentru instalarea și dezvoltarea culturilor, utilizarea în cadrul grupelor ecologice și a altor tipuri de stațiune și de pădure precum și utilizarea în cadrul compozițiilor de regenerare și a altor specii forestiere (alături de cele principale de bază și de amestec recomandate) sau aplicarea și a altor tehnici de împădurire și de întreținere.
- În Norma tehnică nr.1/2000 privind compoziții, scheme și tehnologii de regenerare a pădurilor și de împădurire a terenurilor degradate aprobată prin OM nr.1648/31.10.2000 (normă tehnică în vigoare la data elaborării amenajamentului U.P.XVIII Adâncata ediția 2019), tipul de stațiune și pădure în care au fost încadrate u.a.37 și 38 nu se încadrează în nici una din cele 114 grupe ecologice. În acest context în PREFAȚA Normelor tehnice nr.1 se admite totuși faptul că

tipurile de stațiune și tipurile de pădure pe baza cărora s-au stabilit grupele ecologice nu reflectă întotdeauna cu fidelitate specificul ecologic districtual și local și este posibil să se mai întâlnească și alte situații care necesită rezolvări diferite în ceea ce privește speciile cele mai indicate a fi utilizate în compozițiile de regenerare, ca și aplicarea unor tehnologii de lucru, mai ales în contextul condițiilor actuale de accentuare a fenomenului de deșertificare, se lasă la latitudinea specialiștilor din producție, ca în unele cazuri, bine justificate ținând seama de rezultatele bune obținute în zona respectivă, să folosească în cadrul compozițiilor de regenerare și alte specii forestiere (alături de cele principale de bază și de amestec preconizate), sau să se aplice și alte tehnici de împădurire și întreținere, având în vedere criteriile de bază privind alegerea speciilor pentru împădurire și asigurarea celor mai bune condiții pentru instalarea și dezvoltarea culturilor.

- Ocolul silvic a utilizat pentru împădurirea celor patru suprafețe, compoziția inițială de regenerare de 10Go, folosind 3300 puiți la hectar, la schema de 2mx1,5m, având ca bază la alegerea acestei soluții experiența acumulată și aplicată în anii anteriori în condiții similare de tip de stațiune și tip de pădure, urmând ca până la reușita definitivă a plantației, respectiv închiderea stării de masiv, să se ajungă prin completări și regenerare naturală la compoziția țel de 8Go+2DT.

Cu privire la punctul 2.5 ” Pentru ambele ua vă rugăm să ne puneți la dispoziție fișele de teren întocmite cu prilejul parcurgerii etapei a II - a a controlului anual pentru intervalul 2019 - 2023”.

Fisele de teren etapa a II-a a controlului anual al regenerărilor efectuat în cele patru plantații din u.a.37 și 38 au fost puse la dispoziție în format letric de către responsabilul cu paza și protecția pădurilor, cultura și refacerea pădurii din cadrul ocolului - XXXXXXXXXX

Cu privire la punctul 2.6 ” Respectarea termenului legal de reîmpădurire prevăzut de art.30 din Codul Silvic.”

Din analiza documentelor puse la dispoziție de ocol, reiese faptul că în toate cele patru suprafețe parcurse cu tăieri rase în parchete mici s-au efectuat lucrări de împăduriri integrale în primăvara anului următor finalizării lucrărilor de exploatare, respectiv a reprimirii parchetelor, fiind astfel respectate prevederile art.30 din Legea nr. 46/2008 - Codul Silvic.

Cu privire la punctul 2.7 ” Verificarea corespondenței dintre recepțiile pentru lucrările de reîmpăduriri, întreținerea culturilor și executarea lor faptică pe teren.”

Având în vedere faptul că de la înființarea celor patru plantații a trecut cel puțin un sezon de vegetație (între unul și trei sezoane de vegetație), la data efectuării verificărilor nu se poate formula un punct de vedere cu privire la corespondența dintre recepțiile lucrărilor de împădurire, întreținere a culturilor și executarea lor faptică în teren. Se poate observa totuși faptul că au fost efectuate lucrări de întreținere a culturilor (înlăturare zmeurișuri și ierburi înalte, descopleșiri).

Cu privire la punctul 2.8 ” Verificarea modului de constituire și utilizare a fondului de conservare și regenerare a pădurilor.”

Ocolul silvic INGKA INVESTMENTS are înființat fondul de conservare și regenerare a pădurilor. Prin decizie anuală a șefului de ocol se stabilește procentul din valoarea masei lemnoase autorizată spre exploatare provenită din produse principale și accidentale I, în cuantum de 10%, calculată la nivelul prețului mediu al unui metru cub de masă lemnoasă pe picior (164 lei) care este transferată în acest cont.

Din documentele puse la dispoziție se constată faptul că acest fond a fost alimentat cu valoarea corespunzătoare a procentului de 10% din valoarea cu care s-a valorificat masa lemnoasă aferentă celor patru partizi de produse principale constituite în u.a.37 și 38 din UP XVIII Adâncata.

Sumele folosite pentru înființarea plantațiilor și executarea lucrărilor de îngrijire a culturilor au fost realizate din resursele financiare ale proprietarului fondului forestier, în condițiile art.33, alin.(8).

Cu privire la punctul 2.9” Prezentarea cantitativă și valorică a lucrărilor decontate din fondul de conservare și regenerare pentru aceste două parcele.”

Fondul de conservare și regenerare a pădurii constituit din procentul de 10% din valoarea masei lemnoase autorizată spre exploatare provenită din produse principale și accidentale I, calculată la nivelul prețului mediu al unui metru cub de masă lemnoasă pe picior (164 lei) aferentă celor patru partizi a fost de 74020 lei (Anexa nr.1).

Cheltuielile cu înființare și întreținerea plantațiilor, în perioada 2021 - 2023 au totalizat suma de 168990 lei (Anexa nr.1).

Cheltuielile cu înființare și întreținerea plantațiilor pe ani și pe fiecare șantier sunt redată în anexele nr.2, 3 și 4 anexate prezentei Note, după cum urmează:

- Cheltuielile cu plantația din u.a.37, suprafață de 3,00 ha, înființată în anul 2021 au ajuns la sfârșitul anului 2023 la suma de 52240 lei, din care 14600 lei în anul 2021 (împădurire 3,00 ha și două mobilizări pe 6,00 ha), 16320 lei în anul 2022 (împădurire 3,00 ha, mobilizări pe 3,00 ha și descopleșiri pe 2,50 ha) și 31320 lei în anul 2023 (mobilizare pe 3,00 ha, descopleșire pe 3,00 ha, completări pe 0,80 ha, montare Tubex la 1200 puieti și protejare puieti cu Cervacol).
- Cheltuielile cu plantația din u.a.37, suprafață de 3,00 ha, înființată în anul 2023 au ajuns la sfârșitul anului 2023 la suma de 39890 lei (împădurire pe 3,00 ha, mobilizare pe 3,00 ha și descopleșire pe 3,00 ha).
- Cheltuielile cu plantația din u.a.38, suprafață de 3,00 ha, înființată în anul 2022 au ajuns la sfârșitul anului 2023 la suma de 35810 lei, din care 14070 lei în anul 2022 (împădurire pe 3,00 ha, mobilizare pe 3,00 ha și descopleșiri pe 0,6 ha) și 21740 lei în anul 2023 (mobilizări pe 3,00 ha, descopleșiri pe 3,00 ha, completări pe 0,80 ha, montare Tubex la 1200 puieti și protejare puieti cu Cervacol).
- Cheltuielile cu plantația din u.a.38, suprafață de 3,00 ha, înființată în anul 2023 au ajuns la sfârșitul anului 2023 la suma de 41050 lei (împădurire pe 3,00 ha, mobilizare pe 3,00 ha, descopleșire pe 3,00 ha, montare Tubex la 1200 puieti și protejare puieti cu Cervacol).

Cu privire la punctul 2.10 ”Verificarea încadrării în prevederile amenajamentului silvic.”

Având în vedere constatările efectuate și descrise la punctele anterioare, concluzionăm faptul că prin activitatea desfășurată, raportată la u.a.37 și 38 din U.P. XVIII Adâncata, OS Ingka Investments s-a încadrat în prevederile amenajamentului silvic și ale legislației specifice în vigoare.

Cu privire la punctul 2.11 " Care au fost rezultatele exploatării pentru fiecare APV în parte și cum se explică ele?"

Situația comparativă între prevederile APV și volumul rezultat în urma exploatării și dat în transport, pentru fiecare din cele patru APV-uri, este prezentată în tabelul următor:

Tabel nr.3

nr crt	anul exploatării	ua	nr APV	Vol APV (mc)	Vol prejudicii (mc)	Vol transportat (mc)	Diferențe între Volum rezultat și prevederi APV (mc)
0	1	2	3	4	5	6	7
1	2019	0	0	0	0	0	0
2	2020	37	1644504	1095		1095	0
3	2021	38	2100125302650	1107	2	1109	2
4	2022	37	2100125303680	1222	0	1216	-6
5	2023	38	2200125301470	1107	0	1099	-8
				4531	2	4519	-12

Analizând datele de mai sus se constată faptul că rezultatele exploatării, pentru fiecare din cele patru partizi, se încadrează în prevederile APV.

În cazul APV 2100125302650, diferența realizată de 2,0 mc în plus față de prevederile APV se justifică prin constatarea de către ocol a existenței unor arbori limitrofi parchetului, care au fost prejudiciați și al căror volum a fost adăugat la volumul APV.

În cazul APV 2100125303680, diferența realizată de - 6,0 mc (0,5%) față de prevederile APV (reprezintă 0,5% din volumul APV) se justifică prin pierderile tehnologice înregistrate cu ocazia exploatării forestiere.

În cazul APV 2200125301470, diferența realizată de - 8,0 mc (0,7%) față de prevederile APV (reprezintă 0,7% din volumul APV) se justifică prin pierderile tehnologice înregistrate cu ocazia exploatării forestiere.

Cu privire la punctul 2.12 "Verificarea respectării Instrucțiunilor aprobate prin OM 1540/2011."

Având în vedere faptul că cele patru partizi au fost exploatare în cursul anilor 2020, 2021, 2022 și 2023 și că la data verificărilor cele patru suprafețe sunt împădurite integral, este tardiv a face vreo referire la data prezentei cu privire la respectarea OM 1540/2011.

Cu privire la punctul 2.13 " Verificarea încheierii și derulării contractelor de vânzare - cumpărare MLP."

Contractele de vânzare-cumpărare a masei lemnoase pe picior care fac obiectul partizilor constituite de către OS INGKA INVESTMENTS sunt încheiate între proprietarul fondului forestier administrat de ocol, respectiv SC INGKA INVESTMENTS FOREST ASSETS SRL (cu sediul în București, sector 3, Splaiul Unirii nr.165, clădirea TN Office 3, etaj 5, cod poștal 030133, J40/8494/2015, CUI RO 31160710) și operatori economici atestați pentru exploatare forestiere.

Masa lemnoasă din partida nr. 1644504 a fost contractată de către

Masa lemnoasă din partida nr. 2100125302650 a fost contractată de către

Masa lemnoasă din partida nr. 2100125303680 a fost contractată de către

Masa lemnoasă din partida nr. 2200125301470 a fost contractată de către

Fiecare din cele patru contracte cadru de vânzare-cumpărare masă lemnoasă pe picior conțin prevederi cu caracter general, în conformitate cu legislația specifică în vigoare, cu privire la obiectul contractului, intrarea în vigoare și durata contractului, valoarea contractului, modalități de plată, garanția de bună execuție a contractului și cautiunea, recepția masei lemnoase pe picior și predarea acesteia spre exploatare, drepturile și obligațiile părților, transportul materialului lemnos, penalități, daune interese și răspundere, încetarea contractului, forța majoră, situații excepționale, soluționarea litigiilor, comunicări, legea aplicabilă contractului, protecția datelor cu caracter personal, alte clauze.

Analizând documentațiile puse la dispoziție de către ocol, se constată faptul că derularea contractelor de vânzare-cumpărare masă lemnoasă pe picior s-a efectuat în conformitate cu termenile și clauzele prevăzute în acestea și agreate de părțile contractante.

Cu privire la punctul 2.14 "Comunicarea dacă în ultimii 6 ani GF Suceava a efectuat vreun control de fond la Cantonul nr.20 Siminicea și care au fost rezultatele."

Garda Forestieră Suceava nu a efectuat în ultimii 6 ani controale de fond în cantonul silvic nr.20 Siminicea.

Cu privire la punctul 2.15 "Verificarea modului de conformare la normele aprobate prin HG 497/2020 și la metodologia aprobată prin OM 118/2021 de către ocol și societățile partener. Clarificarea dacă foto au surprins întreaga încărcătură și corespund cantităților declarate, dacă s-a respectat destinația specificată și ruta a fost corect configurată în sistem, dacă timpul alocat

fiecărui transport este corespunzător distanței de parcurs, astfel încât să fie prezentată o analiză cât mai cuprinzătoare.”

Având în vedere numărul mare de avize de însoțire emise din partizile menționate în sesizare, Garda Forestieră Suceava a solicitat petentului prin adresa nr. 4672/19.02.2024, să comunice dacă deține informații suplimentare care să ajute la identificarea eventualelor transporturi ce prezintă suspiciuni sau se abat de la respectarea prevederilor legale.

Prin adresa înregistrată la G.F. Suceava cu nr. 4891/21.02.2024, petentul a transmis punctual pentru fiecare partidă constituită în u.a.37 și 38, UP XVIII Adâncata, următoarele transporturi suspecte:

Pentru APV 1644504 avizele: Nu s-au furnizat informațiile solicitate. Avizele emise în anul 2020, având ca proveniență această partidă, au fost emise pe platforma SUMAL 1.0, fără foto și traseu.

APV 2100125302650 avizele: Nu s-au furnizat informațiile solicitate.

Pentru APV 2100125303680 (au fost emise avize în perioada 07.07.2022 - 12.08.2022) petentul a indicat avizele avizele:

AP22002978000800440708121137 - volum subestimat - fotografii non-conforme: nu se vede toată încărcătura. Aviz emis în data de 12.08.2022 de către [REDACTAT] transport cu container 8,64 mc lemn de foc foioase. Avizul are traseu înregistrat. La foto de sus nu se distinge întreaga încărcătură. Fapta săvârșită este efectuarea de fotografii ale mijlocului de transport încărcat cu materiale lemnoase, de către transportator, din care nu se poate distinge / focaliza încărcătura, fiind încălcate prevederile L171/2010, art.19, alin.(22), lit.(a) care prevăd amendă în valoare de la 1000 la 3000 lei. La data verificării fapta este prescrisă.

AP22002978001200440708121134 - volum subestimat - fotografii non-conforme: nu se vede toată încărcătura. Aviz emis în data de 12.08.2022 de către [REDACTAT] transport cu container 12,28 mc lemn de foc foioase. Avizul are traseu înregistrat. La foto de sus nu se distinge întreaga încărcătură. Fapta săvârșită este efectuarea de fotografii ale mijlocului de transport încărcat cu materiale lemnoase, de către transportator, din care nu se poate distinge / focaliza încărcătura, fiind încălcate prevederile L171/2010, art.19, alin.(2²), lit.(a) care prevăd amendă în valoare de la 1000 la 3000 lei. La data verificării fapta este prescrisă.

AP22002978001300440708120950 - fără fotografii. Aviz emis în data de 12.08.2022 de către [REDACTAT] Sunt fotografii conforme aferente avizului și traseu înregistrat.

AP22002978000500440708120809 - fără fotografii. Aviz emis în data de 12.08.2022 de către [REDACTAT] transport cu container 5,25 mc lemn de foc foioase. Avizul are traseu înregistrat. La foto de sus nu se distinge întreaga încărcătură. Fapta săvârșită este efectuarea de fotografii ale mijlocului de transport încărcat cu materiale lemnoase, de către transportator, din care nu se poate distinge / focaliza încărcătura, fiind încălcate prevederile L171/2010, art.19, alin.(2²), lit.(a) care prevăd amendă în valoare de la 1000 la 3000 lei. La data verificării fapta este prescrisă.

Din această partidă au mai fost verificate avizele:

AP22002978000400440708091624 - aviz emis în data de 09.08.2022, de către [REDACTAT] [REDACTAT] pentru 4,06 mc lemn de foc tei. Avizul are traseu înregistrat. La foto de sus nu se distinge întreaga încărcătură. Fapta săvârșită este efectuarea de fotografii ale mijlocului de transport încărcat cu materiale lemnoase, de către transportator, din care nu se poate distinge / focaliza încărcătura, fiind încălcate prevederile L171/2010, art.19, alin.(2²), lit.(a) care prevăd amendă în valoare de la 1000 la 3000 lei. La data verificării fapta este prescrisă.

AP22002978001800440708051323- aviz emis în data de 05.08.2022, de către [REDACTED] pentru 18,06 mc lemn rotund stejar. Avizul are traseu înregistrat. Sunt fotografiile conforme aferente avizului.

AP22002978001300440707291434 - aviz emis în data de 29.07.2022, de către [REDACTED] pentru 13,01 mc lemn de foc foioase. Avizul are traseu înregistrat. Sunt fotografiile conforme aferente avizului.

Pentru APV 2200125301470 (avize emise în perioada 17.10.2022 - 20.01.2023) petentul a indicat avizele avizele:

AP23005925001401549101191825 - volum subestimat - fotografii non-conforme: nu se vede toată încărcătura. Aviz emis în data de 19.01.2023 de către [REDACTED] pentru 14,08 mc lemn rotund și de foc foioase. Avizul are traseu înregistrat. Are fotografiile conforme. La foto din spate nu se vede întreaga încărcătură din cauza ansamblului macaralei montate pe remorcă. În privința volumului nu ne putem pronunța asupra acestui aspect, având în analiză doar fotografiile.

AP23005925001301549101191557 - fără fotografii. Aviz emis în data de 19.01.2023 de către [REDACTED] pentru 13,38 mc lemn rotund și de foc foioase. Avizul are traseu înregistrat. Are fotografiile conforme. La foto din spate nu se vede întreaga încărcătură din cauza ansamblului macaralei montate pe remorcă. În privința volumului nu ne putem pronunța asupra acestui aspect, având în analiză doar fotografiile.

AP23005925001601549101181752 - volum subestimat - fotografii non-conforme: nu se vede toată încărcătura. Aviz emis în data de 19.01.2023 de către [REDACTED] pentru 16,44 mc lemn rotund și de foc foioase. Avizul are traseu înregistrat. Are fotografiile conforme. În privința volumului nu ne putem pronunța asupra acestui aspect, având în analiză doar fotografiile.

AP23005925001201549101181737 - volum subestimat - fotografii non-conforme: nu se vede toată încărcătura. Aviz emis în data de 18.01.2023 de către [REDACTED] pentru 12,41 mc lemn rotund și de foc foioase. Avizul are traseu înregistrat. Are fotografiile conforme. La foto din spate nu se vede întreaga încărcătură din cauza ansamblului macaralei montate pe remorcă. În privința volumului nu ne putem pronunța asupra acestui aspect, având în analiză doar fotografiile.

Pentru APV 2100125302650 (avize emise în perioada 28.09.2021 - 14.11.2021) nu au fost indicate de către petent avize neconforme. Au fost verificate prin sondaj avizele:

AP21005925001200722710191809: Aviz emis în data de 19.10.2021 de către [REDACTED] pentru 12,00 mc lemn de foc foioase. Avizul are traseu înregistrat. Are fotografiile conforme. La foto din spate nu se vede întreaga încărcătură din cauza ansamblului macaralei montate pe remorcă. În privința volumului nu ne putem pronunța asupra acestui aspect, având în analiză doar fotografiile.

AP21005925000301549110161016: Aviz emis în data de 16.10.2021 de către [REDACTED] pentru 3,10 mc lemn de foc carpen. Transportul a fost non sumal, fără fotografii și traseu înregistrat. Auto folosit la transport SV 80 CDS nu este înregistrat în SUMAL 2.0.

Privitor la acest punct din sesizare precizăm următoarele:

- Avizele emise din cele patru partizi care au făcut obiectul sesizării, au fost emise în perioada 2020 - ianuarie 2023, fapt ce implică prescrierea contravențiilor în cazul constatării acestora. Într-adevăr s-au identificat situații în care fotografiile aferente avizelor de însoțire a materialelor

lemnoase nu surprind întreaga încărcătură aflată pe mijlocul de transport, însă intervenind prescrierea faptei, nu mai este atrasă răspunderea contravențională a transportatorului.

- În privința clarificării aspectului referitor la corespondența dintre fotografiile și volumul înscris în avize, acest aspect nu se poate determina, motivat de faptul că nu se poate stabili un volum al materialelor lemnoase în urma analizării unor fotografii.

- În privința respectării destinației specificate și a rutei configurate în sistem, pentru avizele verificate aceste aspecte sunt conforme, respectiv datele înscrise în avize corespund cu traseele înregistrate.

- În privința timpului alocat fiecărui transport, corespunzător distanței de parcurs, putem afirma că valabilitatea avizelor a fost înscrisă pentru fiecare aviz cu respectarea prevederilor legale în vigoare.

Cu privire la punctul 2.16 "Trimiterea în format electronic a tuturor avizelor de transport emise din cele 4 APV-uri, iar pentru cele profesionale (SUMAL 2.0) punerea la dispoziție a traseelor efectuate și fotografiile aferente fiecărui aviz."

Toate avizele de însoțire a materialelor lemnoase, emise având ca proveniență una din cele patru partizi vizate de reclamație, conțin date cu caracter personal așa cum sunt definite în Regulamentul (UE) nr. 679/2016. În toate avizele de însoțire sunt înscrise numele, prenumele și CNP - ul transportatorului (conducătorului auto). În situația în care destinatar este o persoană fizică, în cuprinsul avizului sunt înscrise următoarele date: nume, prenume, CNP, adresă de domiciliu/reședință.

Ținând cont de natura datelor cu caracter personal (art. 6, alin (1), lit. c) din Regulament), pentru a preveni riscurile de încălcare a drepturilor și libertăților persoanelor fizice, MMAP a instituit (în baza rolurilor) în aplicațiile SUMAL reguli stricte pentru persoanele care au acces la acest tip de date. În calitate de operator de date cu caracter personal, MMAP este obligat să respecte drepturile și libertățile fundamentale ale acestor persoane fizice, datele cu caracter personal ale acestora neputând fi divulgate/diseminate către terți fără un consimțământ explicit din partea persoanelor fizice vizate.

În acest context, pentru furnizarea datelor solicitate, MMAP ar fi obligat să recurgă la prelucrări suplimentare a datelor cu caracter personal pentru a respecta drepturile și libertățile fundamentale ale persoanelor fizice, realizând operațiuni de anonimizare a acestora.

În concluzie, considerăm faptul că datele solicitate de [REDACTAT] referitoare la avizele de însoțire a materialelor lemnoase, conțin date cu caracter personal, motiv pentru care acestea nu pot fi puse la dispoziție.


Anexăm prezentei xerocopii ale următoarelor documente:

- Fișele de teren pentru etapa a II-a a controlului anual al regenerărilor pentru u.a 37 și u.a.38 din U.P. XVIII Adâncata,
- Anexa nr.1 - Situația realizărilor valorice în plantații, în UP XVIII Adâncata, în perioada 2021 - 2023,
- Anexa nr.2 - Situația realizărilor cantitative și valorice în plantații, în UP XVIII Adâncata, în anul 2021,


- Anexa nr.3 - Situația realizărilor cantitative și valorice în plantații, în UP XVIII Adâncata, în anul 2022,
- Anexa nr.4 - Situația realizărilor cantitative și valorice în plantații, în UP XVIII Adâncata, în anul 2023.

Data: 07.03.2024

Întocmit:



Ocolul silvic INGKA INVESTMENTS




**Situația realizărilor valorice
în plantații,
UP XVIII Adâncata
în perioada 2021 - 2023**

Anexa nr.1

nr crt	anul exploatării	ua	nr APV	Anul înființării plantației	Total valoare / plantație la 01.03.2024	Fond de conservare 10% (lei)
0	1	2	3	4		
1	2019	0	0			
2	2020	37	1644504	2021	52240	17958
3	2021	38	2100125302650	2022	35810	18155
4	2022	37	2100125303680	2023	39890	19748
5	2023	38	2200125301470	2023	41050	18159
TOTAL					168990	74020

Întocmit





**Situația realizărilor cantitative și valorice
în plantații,
UP XVIII Adâncata
în anul 2021**

Anexa nr. 2

nr crt	anul exploatării	ua	nr APV	Anul înființării plantației	Lucrări de împădurire cu executare vetre				Lucrări de întreținere				Completări					Montare TUBEX		Total valoare plantații 2021 (lei)
					Suprafață (ha)	Valoare (lei)	nr. puiești	Valoare (lei)	Suprafață (ha)	Valoare (lei)	Suprafață (ha)	Valoare (lei)	Suprafață (ha)	Valoare (lei)	nr. puiești	Valoare (lei)	Suprafață (ha)	Valoare (lei)	bucăți	
0	1	2	3	4	5	6	7	8	9	10	11	12	13	14	15	16	17	18	19	
1	2019	0	0																	
2	2020	37	1644504	2021	3	8000	9900	0	6	6600	0	0	0	0		0	0	0	14600	
3	2021	38	2100125302650	2022																
4	2022	37	2100125303680	2023																
5	2023	38	2200125301470	2023																
			TOTAL			8000				6600										14600

Întocmit,



**Situația realizărilor cantitative și valorice
în plantații, UP XVIII Adâncata
în anul 2022**

Anexa nr. 3

nr crt	anul exploatareii	ua	nr APV	Anul înființării plantației	Lucrări de împădurire cu executare vetre			Lucrări de întreținere			Completări			Montare TUBEX		Total valoare plantații 2021 (lei)	
					Suprafață (ha)	Valoare (lei)	nr. puiești	Valoare (lei)	Suprafață (ha)	Valoare (lei)	Suprafață (ha)	Valoare (lei)	nr. puiești	Valoare (lei)	Suprafață (ha)		Valoare (lei)
0	1	2	3	4	5	6											19
1	2019	0	0														
2	2020	37	1644504	2021	3	9720	9900	0	3	3600	2.5	3000	0	0	0	0	16320
3	2021	38	2100125302650	2022	3	9720	9900	0	3	3600	0,6	750					14070
4	2022	37	2100125303680	2023													
5	2023	38	2200125301470	2023													
TOTAL						19440			7200			3750					30390

întocmit

**Situația realizărilor cantitative și valorice
în plantații, UP XVIII Adâncata
în anul 2023**

Anexa nr. 4

nr crt	anul exploatării	ua	nr APV	Anul înființării plantației	Lucrări de împădurire cu executare vetre				Lucrări de întreținere				Completări				Montare TUBEX	Protejare puieți	Total valoare plantații 2021 (lei)		
					Suprafață (ha)		Valoare (lei)		Mobilizări		Descopelșiri		Valoare (lei)		nr puieți					Valoare (lei)	
					5	6	7	8	9	10	11	12	13	14	15	16				17	18
0	1	2	3	4																	
1	2019	0	0																		
2	2020	37	1644504	2021	0	0	0	3	4350	3	6840										
3	2021	38	2100125302650	2022				3	4470	3	6840										
4	2022	37	2100125303680	2023	3	12600	9900	3	4350	3	6840										
5	2023	38	2200125301470	2023	3	12600	9900	3	4470	3	6840										
			TOTAL			25200	25740	17640	27360	6600	6460	12600	2400	124000							

întocmit